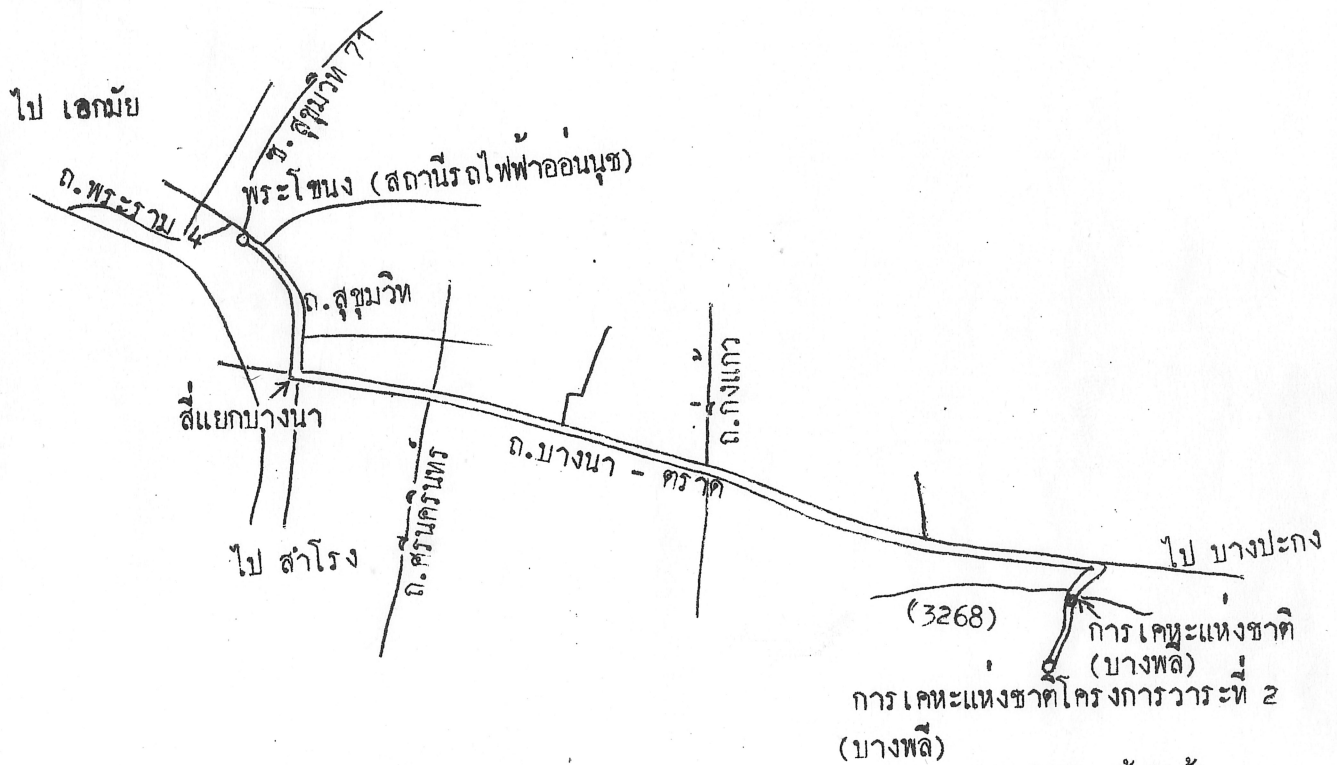


เส้นทางเดินรถโดยสารประจำทาง ในเขตกรุงเทพมหานครและจังหวัดที่มีเส้นทางต่อเนื่อง
หมวด 1 สายที่ 132 ชื่อเส้นทาง พระโขนง (สถานีรถไฟฟ้าอ่อนนุช) - การเคหะแห่งชาติโครงการวาระที่ 2 (บางพลี)
รายละเอียดเส้นทาง


จากพระโขนง (สถานีรถไฟฟ้าอ่อนนุช) ไปการเคหะแห่งชาติโครงการวาระที่ 2 (บางพลี)
เริ่มต้นจากพระโขนง (บริเวณสถานีรถไฟฟ้าอ่อนนุช) ไปตามถนนสุขุมวิท ถึงสี่แยกบางนา-ตราด แยกซ้ายไป
ตามถนนบางนา-ตราด จนถึง กม.ที่ 23 แยกขวาไปตามถนนเข้าโครงการการเคหะแห่งชาติ (บางพลี) ไปจน
สุดเส้นทางที่บริเวณการเคหะแห่งชาติโครงการวาระที่ 2 (บางพลี)

จากการเคหะแห่งชาติโครงการวาระที่ 2 (บางพลี) ไปพระโขนง (สถานีรถไฟฟ้าอ่อนนุช)
เริ่มต้นจากบริเวณการเคหะแห่งชาติโครงการวาระที่ 2 (บางพลี) แล้วไปตามเส้นทางเดิม ไปจนสุดเส้นทาง
ที่พระโขนง (บริเวณสถานีรถไฟฟ้าอ่อนนุช)

แผนที่สังเขป




โดยอนุมัติคณะกรรมการควบคุมการขนส่งทางบกกลาง เมื่อคราวประชุม
ครั้งที่ 7/2542 วันที่ 7 เมษายน 2542


(นางสุราลัย ชณะรัตน)

ผู้ช่วยเลขานุการ คณะกรรมการควบคุมการขนส่งทางบกกลาง
7 เมษายน 2542

ตรวจสอบถูกต้องแล้ว


(น.ส.ณิราวรรณ ปัญสุทธิ)

นักวิชาการขนส่ง 6 ว.
29 มีนาคม 2542

หมายเหตุ ระยะทางตลอดสายยาว 32 กม. ถนนลาดยางและคอนกรีต

กองวิชาการและวางแผน
กรมการขนส่งทางบก